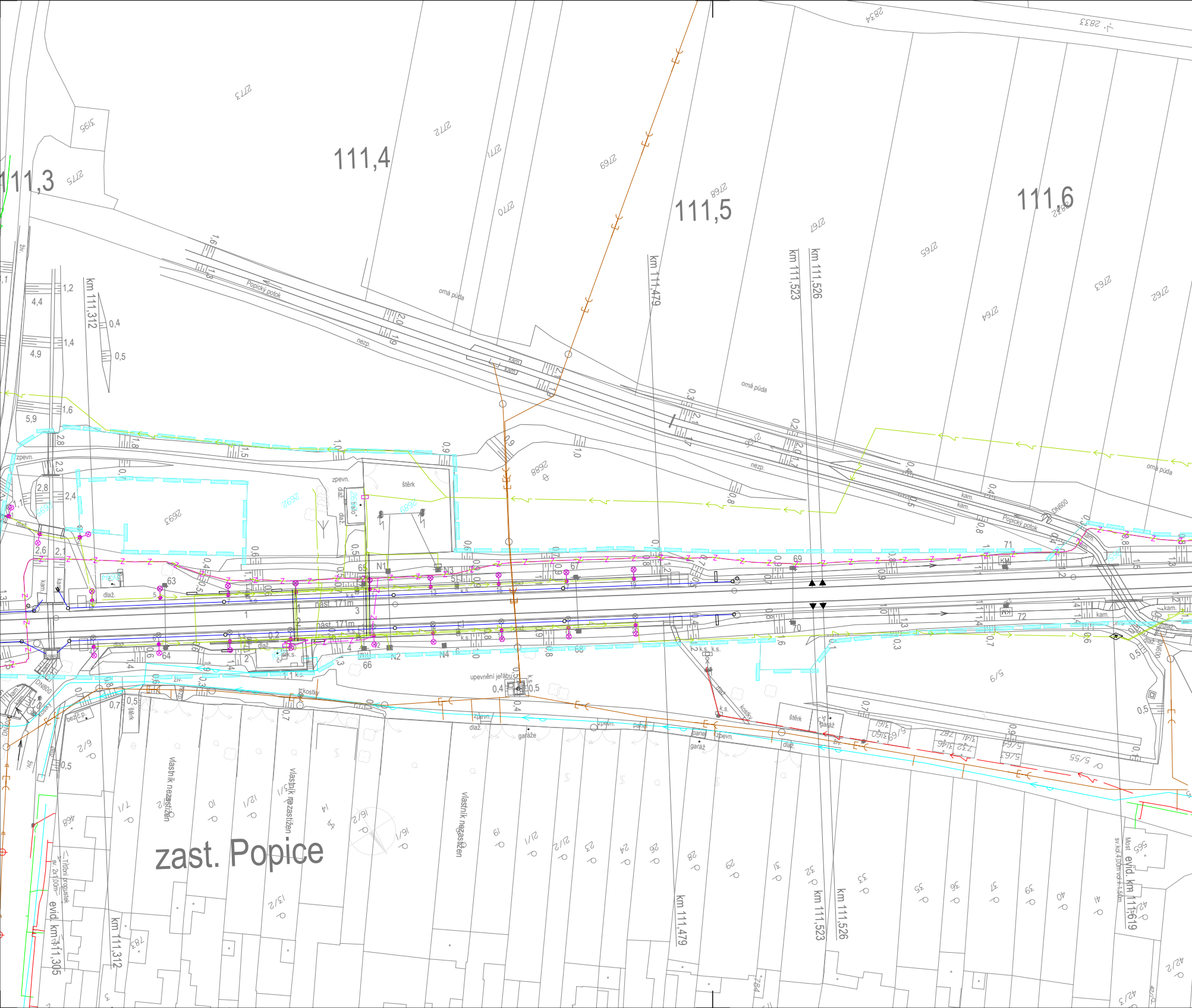

111,3
111,4
111,5
111,6
km 111,312
km 111,479
km 111,523
km 111,526
evid. km 111,305
evid. km 111,619
Most sv.kol 4,00m
Popický potok
orná půda
nezp.
kam.
zpevn.
dlaž.
štěrk
DN600
DN800
nást. 171m
N1
N2
N3
N4
upevnění jeřábu
garáže
garáž
panel
vlastník nezastižen
Trubní propustek sv. 2x1,00m
zast. Popice

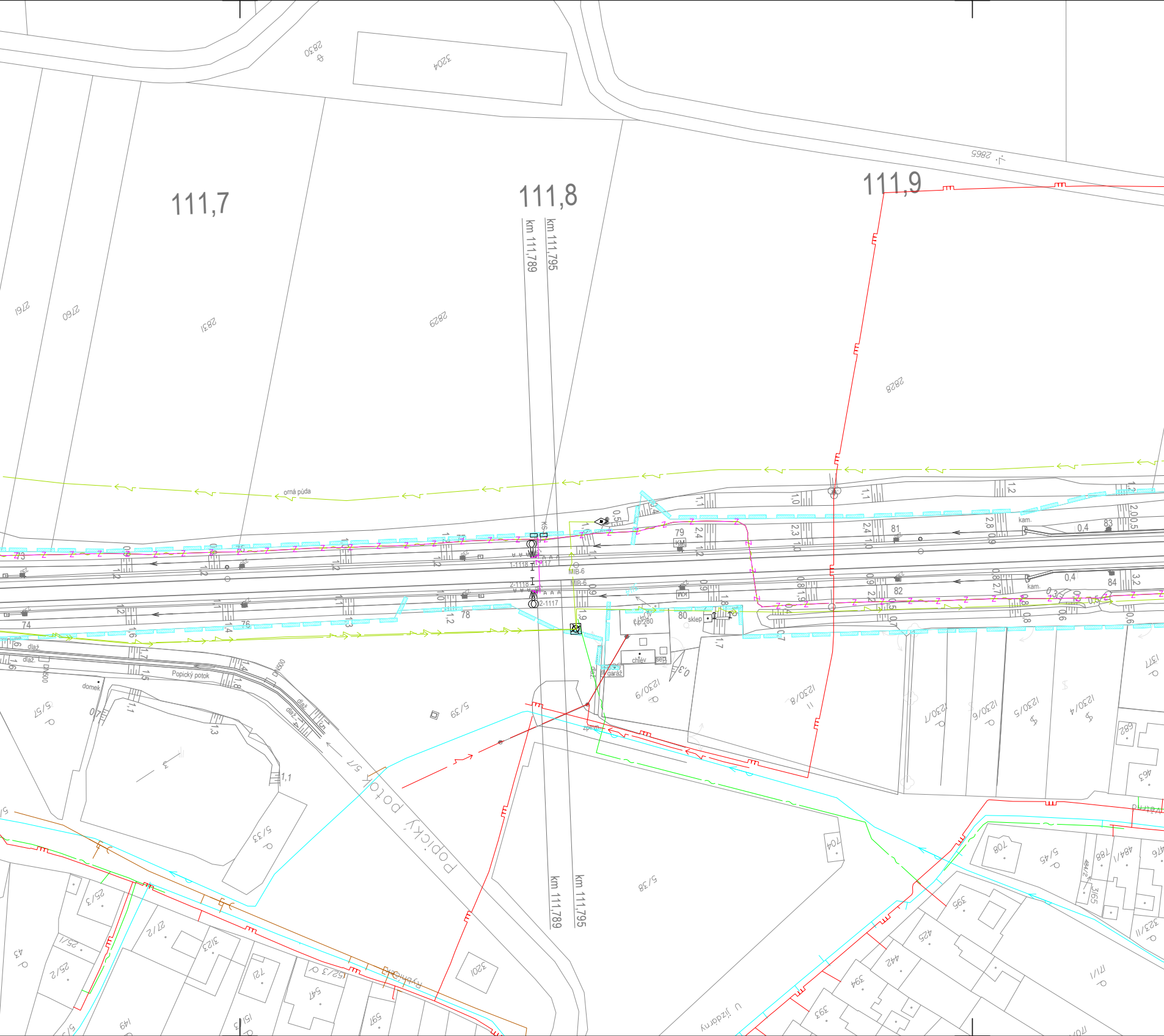
111,7
111,8
111,9
km 111,789
km 111,795
km 111,789
km 111,795
2830
3204
2865
2761
2760
2831
2829
2828
orná půda
KS
1-1118
2-1118
1-1117
2-1117
MIB-6
MIB-6
73
74
76
78
79
80
81
82
83
84
KM
KM
kam.
kam.
sklep
chlév
sep.
garáž
zpevn.
dlaž.
dlaž.
domek
DN500
DN500
Popický potok
Popický potok
5/7
5/39
5/57
5/33
5/38
1230/9
1230/8
1230/7
1230/6
1230/5
1230/4
1371
682
463
704
708
5/45
788
484/1
484/2
3/65
476
323/II
395
425
442
394
393
171/1
3201
547
597
151
149
152/3
72
3123
27/2
25/3
25/1
25/2
43
U jízdárny

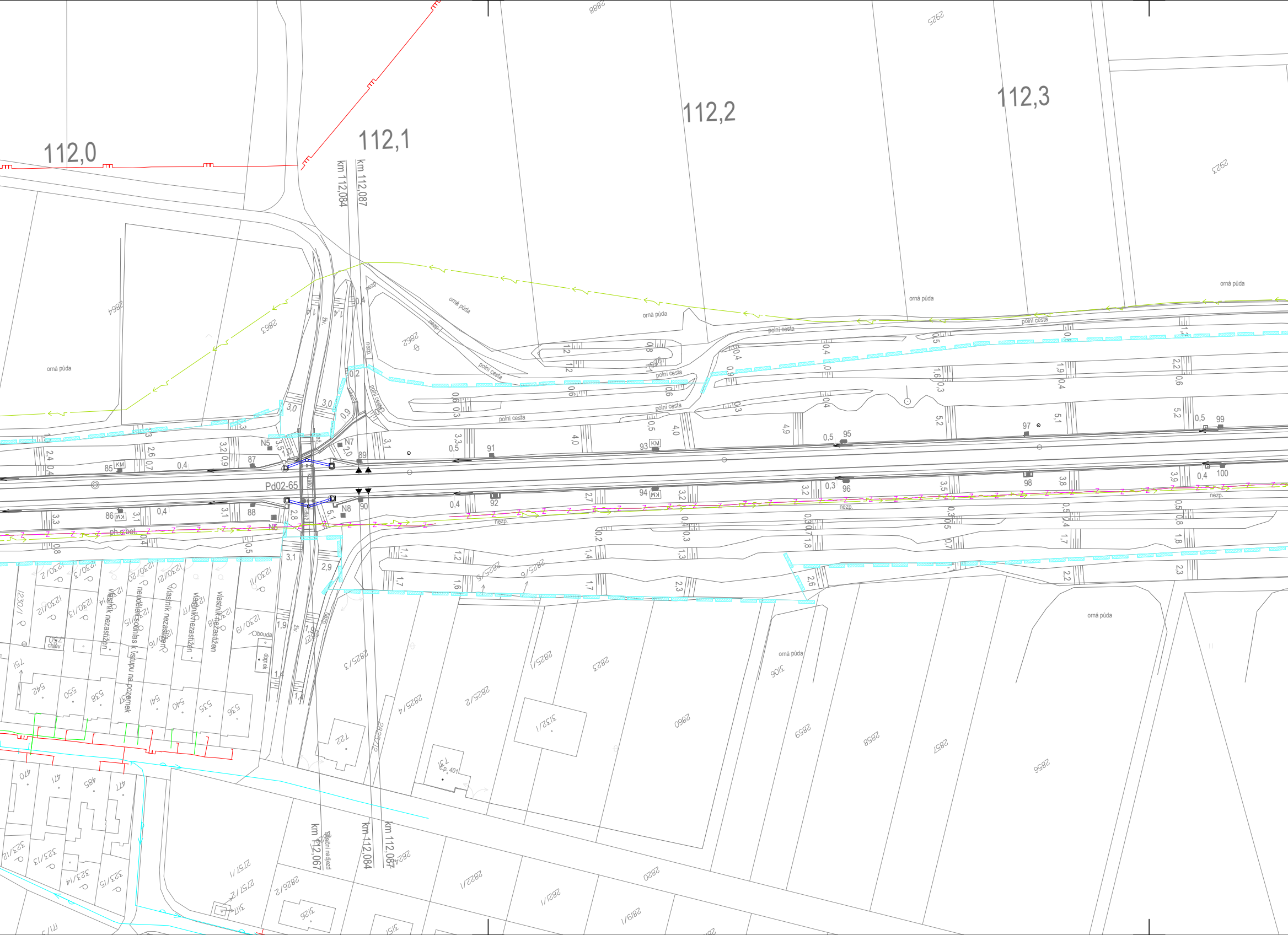
112,0
112,1
112,2
112,3
km 112,084
km 112,087
Pd02-65
N5
N6
N7
N8
KM
85
86
87
88
89
90
91
92
93
94
95
96
97
98
99
100
orná půda
polní cesta
nezp.
živ.
ph.zbot.
vlastník nezastižen
neudělen souhlas k vstupu na pozemek
chlév
kůlna
dopek
č.p. 401
polní nadjezd
km 112,067
km 112,084
km 112,087
2864
2863
2862
2888
2925
2923
1230/1
1230/2
1230/3
1230/11
1230/12
1230/13
1230/15
1230/16
1230/17
1230/19
1230/20
1230/21
2825/2
2825/3
2825/4
2825/5
2825/6
2825/1
2822/1
2823
2860
2859
2858
2857
2856
3106
3132/1
722
731
542
550
538
541
540
535
536
470
471
485
477
323/13
323/14
323/15
2757/1
2757/2
2826/2
3126
2820
2821/1
2819/1

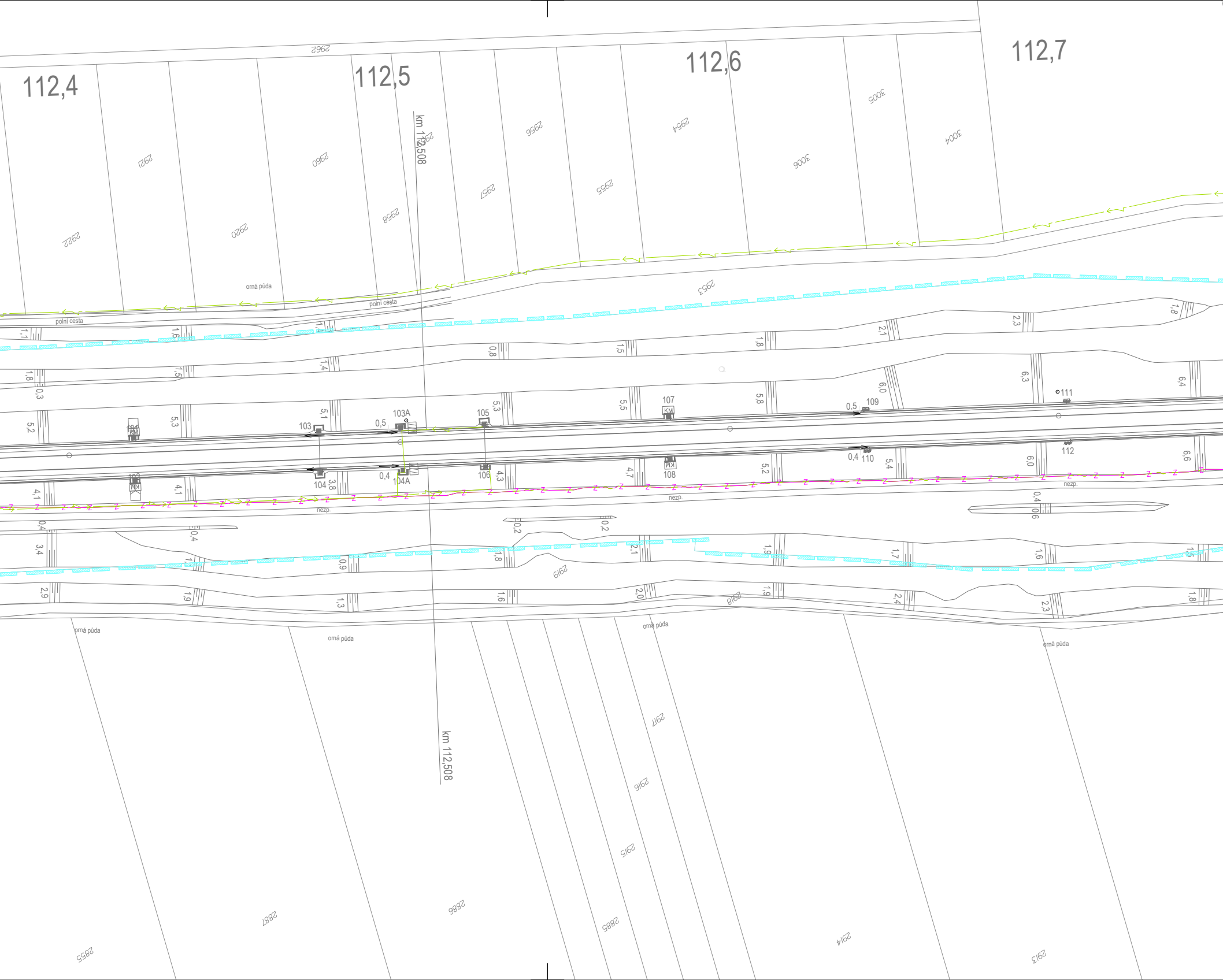
112,4
112,5
112,6
112,7
km 112,508
km 112,508
2962
2921
2922
2960
2920
2958
2957
2956
2955
2954
3006
3005
3004
2953
2919
2918
2917
2916
2915
2914
2913
2887
2886
2885
2855
orná půda
orná půda
orná půda
orná půda
orná půda
polní cesta
polní cesta
nezp.
nezp.
nezp.
103
103A
104
104A
105
106
107
108
109
110
111
112
KM
0,5
0,5
0,4
0,4


112,8
112,9
113,0
km 112,886
km 112,889
km 112,885
km 112,888
k.ú. Pouzdřany
k.ú. Popice
2492
2952
orná půda
polní cesta
orná půda
polní cesta
orná půda
polní cesta
orná půda
orná půda
orná půda
orná půda
orná půda
orná půda
113
114
115
116
117
119
120
121
122
123
124
KM
kam.
nezp.

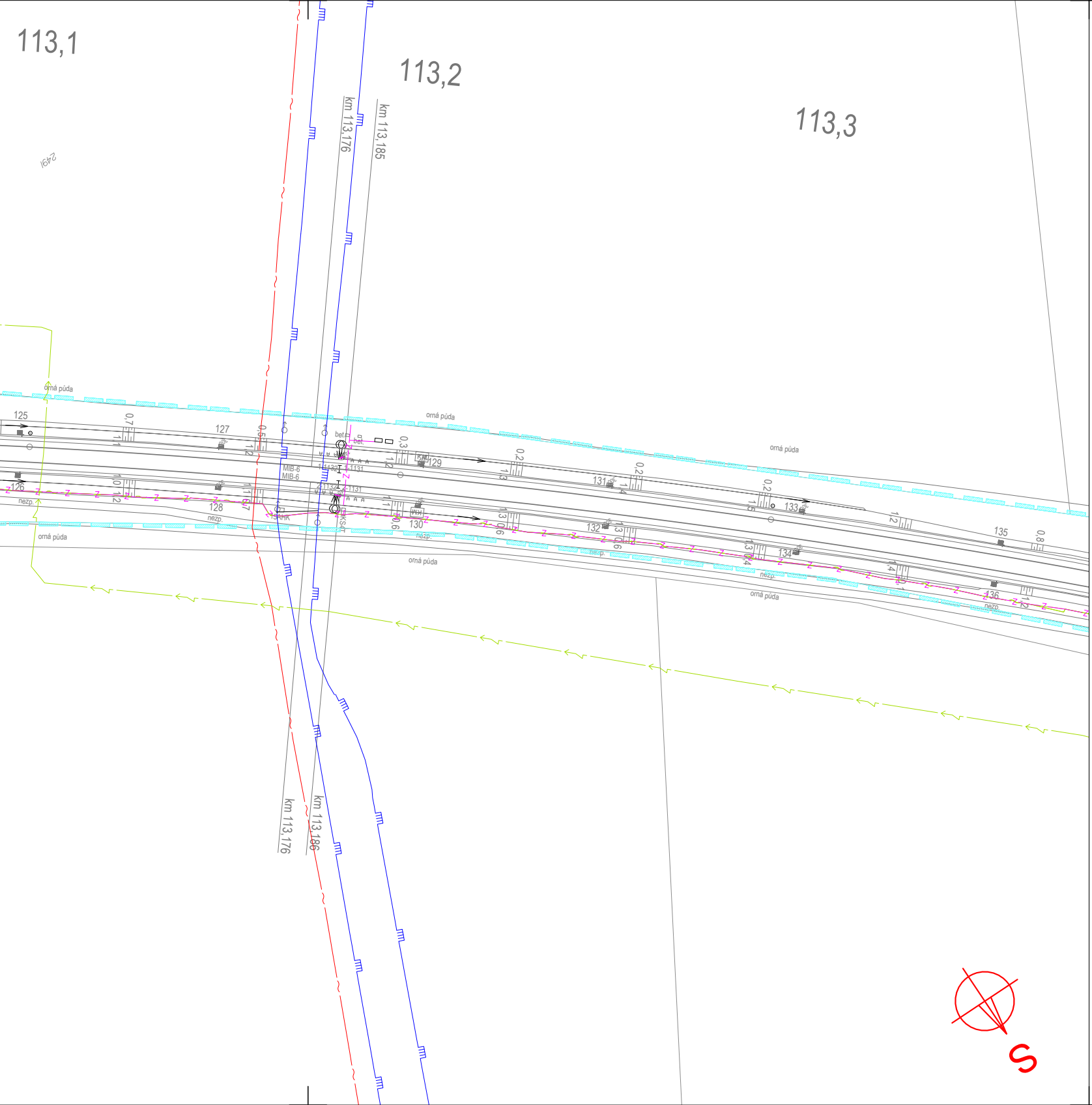
113,1
113,2
113,3
km 113,176
km 113,185
km 113,176
km 113,186
orná půda
orná půda
orná půda
orná půda
orná půda
orná půda
orná půda
nezp.
nezp.
nezp.
nezp.
nezp.
125
126
127
128
129
130
131
132
133
134
135
136
bet.
MIB-6
MIB-6
S

LEGENDA STÁVAJÍCÍCH INŽENÝRSKÝC

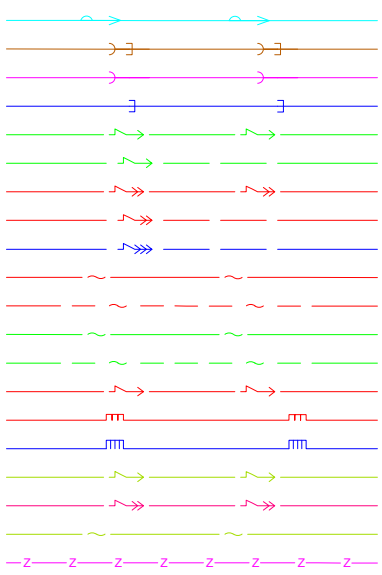

H SÍTÍ

VAK BŘECLAV, SŽ, NECHO, TESCO - VODOVOD
VAK BŘECLAV, SŽ, POPICE, TESCO - KANALIZACE JEDNOTNÁ
SŽ - KANALIZACE SPLAŠKOVÁ
SŽ - KANALIZACE DEŠŤOVÁ
EGD NN KABELY
EGD NN NADZEMNÍ VEDENÍ
EGD VN KABELY
EGD VN NADZEMNÍ VEDENÍ
EGD VVN NADZEMNÍ VEDENÍ
EGD, GASNET, QUANTCOM, TÜRK TELECOM - SDĚLOVACÍ KABELY
EGD SDĚLOVACÍ NADZEMNÍ VEDENÍ
CETIN SDĚLOVACÍ KABELY
CETIN SDĚLOVACÍ NADZEMNÍ VEDENÍ
CETIN, GASNET - NN KABELY
GASNET STL PLYNOVOD
GASNET VTL PLYNOVOD
SŽ NN KABELY
SŽ VN KABELY
SŽ, ČD TELEMATIKA - SDĚLOVACÍ KABELY
SŽ ZABEZPEČOVACÍ KABELY

KLAD LISTŮ SITUACE STÁVAJÍCÍCH INŽENÝRSKÝCH SÍTÍ:

M 1:1000
M 1:500

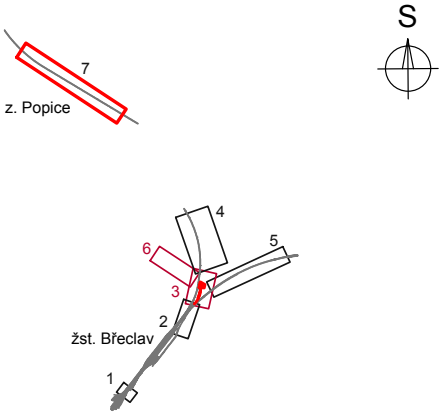
S
7
z. Popice
4
6
5
3
2
žst. Břeclav
1

Ministerstvo dopravy
Státní fond dopravní infrastruktury

Jiná ověření:	Paré:
Orientační schéma:	Razítko oprávněné osoby:
	Podpis: Datum:

Revize:	Datum:	Popis:	Kontroloval:
000	30.09.2024	Definitivní odevzdání dokumentace	Ing. Petr Kortyš

Stavebník/Investor:	**Správa železnic, státní organizace**
Adresa:	Dlážděná 1003/7, 110 00 Praha 1
Zástupce investora:	Stavební správa východ
Adresa:	Nerudova 773/1, 779 00 Olomouc

SPRÁVA ŽELEZNIC

Zhotovitel díla:	**SUDOP BRNO, spol. s r.o.**
Adresa:	Kounicova 26, 611 36 Brno
Kontakt:	T: +420 972 625 804 E: sudop@sudop-brno.cz
Zhotovitel objektu:	**SUDOP BRNO, spol. s r.o.**
Adresa:	Kounicova 26, 611 36 Brno
Kontakt:	T: +420 972 625 804 E: sudop@sudop-brno.cz

SUDOP BRNO

Hlavní projektant (HIP): Ing. Jiří Pelc
Specialista: Ing. Jan Zářecký

Název stavby/akce:	**Zvýšení trakčního výkonu TNS Břeclav**		Označení investora: S622000531 Označení zhotovitele: 23074-01
Název části:	**Situace stávajících inženýrských sítí**		Označení části: C.4.1
Název objektu/dílčí části:	-		Označení objektu/komplexu:
Název přílohy: Název dílčí části přílohy:	Situace km 111,3 - km 113,3		Číslo přílohy: **7**
Odpovědný projektant: Ing. Jan Zářecký	Zpracovatel přílohy: Milan Bříza	Měřítko: 1:1000 Formáty: 12 x A4	Stupeň dokumentace: **DUSL**
Kraj: Jihomoravský	Katastrální území: viz. příloha A.	TUDU: viz. příloha A.	**Smluvní datum zpracování:** **30.09.2024**

Označení investora::	*Stupeň dokumentace:*	*Část:*	*Objekt:*	*Podobjekt:*	*Příloha:*	*Revize:*
S 6 2 2 0 0 0 5 3 1	*_ D U S L*	*_ C 4 1 X X*	*_ X X X X X X X X*	*_ X X*	*_ 7 _ X X X*	*_ 0 0 0*